

Alfred Dübendorfer

# **Im Auto zum Wanderweg**

**24 Rundwanderungen im Kanton Zürich**

Herausgegeben von der Sektion Zürich  
des Touring-Clubs der Schweiz (TCS) und der  
Zürcherischen Arbeitsgemeinschaft  
für Wanderwege (ZAW)

1. Auflage 1975














Verlag Touring Club der Schweiz  
Sektion Zürich

# Routenverzeichnis

	Seite
<b>1 Am Rhein</b>	8
Parkplatz: Marthalen Wanderzeit: 3 Std. 45 Min.	
<b>2 An der Thur</b>	11
Parkplatz: Kleinandelfingen Wanderzeit: 4 Std. 30 Min.	
<b>3 Über den Irchel</b>	14
Parkplatz: Rheinbrücke Rüdlingen Wanderzeit: 4 Std. 30 Min.	
<b>4 Vom unteren Tösstal auf die Brüttenerhöchi</b>	17
Parkplatz: Pfungen Wanderzeit: 3 Std.	
<b>5 Auf den Stadlerberg</b>	20
Parkplatz: Weiach Wanderzeit: 3 Std. 15 Min.	
<b>6 Durch die Wälder der Egg</b>	23
Parkplatz: Südlich der Oberweniger Platten Wanderzeit: 4 Std.	
<b>7 Vom Furttal nach Regensberg</b>	26
Parkplatz: Buchs Wanderzeit: 2 Std. 30 Min.	
<b>8 Auf den Altberg</b>	29
Parkplatz: Geroldswil Wanderzeit: 3 Std. 15 Min.	
<b>9 Auf den Schauenberg</b>	32
Parkplatz: Elgg Wanderzeit: 4 Std. 15 Min.	
<b>10 Über Agasul zur Kyburg</b>	35
Parkplatz: Station Illnau Wanderzeit: 3 Std. 45 Min.	
<b>11 Zwischen Kempt- und Tösstal</b>	38
Parkplatz: Russikon Wanderzeit: 3 Std. 45 Min.	
<b>12 Zwischen Hochlandenberg und Altlandenberg</b>	41
Parkplatz: Tablat Wanderzeit: 3 Std. 45 Min.	
<b>13 Auf den Dägelsberg</b>	44
Parkplatz: Hof Bärloch auf der Stralegg Wanderzeit: 2 Std. 45 Min.	

<b>14 Der Bachtel einmal anders!</b>	47
Parkplatz: Ober-Orn	
Wanderzeit: 2 Std.	
<b>15 Auf die Höchhand</b>	50
Parkplatz: Wolfsgrueb	
Wanderzeit: 2 Std. 30 Min.	
<b>16 An den Lützelsee</b>	53
Parkplatz: Bubikon	
Wanderzeit: 2 Std. 45 Min.	
<b>17 Auf den Pfannenstil</b>	56
Parkplatz: Kirche Wetzwil	
Wanderzeit: 3 Std. 45 Min.	
<b>18 Vom Reppischtal auf den Uetliberg</b>	59
Parkplatz: Birmensdorf	
Wanderzeit: 4 Std. 15 Min.	
<b>19 An der Reuss</b>	62
Parkplatz: Maschwanden	
Wanderzeit: 3 Std. 15 Min.	
<b>20 An den Türlerse</b>	65
Parkplatz: Mettmenstetten	
Wanderzeit: 3 Std. 30 Min.	
<b>21 Vom Säuliamt aufs Albishorn</b>	68
Parkplatz: Kappel	
Wanderzeit: 3 Std. 30 Min.	
<b>22 Durch den Sihlwald zum Albisgrat</b>	71
Parkplatz: Station Sihlwald	
Wanderzeit: 3 Std. 15 Min.	
<b>23 Über die Höhen von Hirzel</b>	74
Parkplatz: Wüeribach	
Wanderzeit: 3 Std.	
<b>24 Zwischen Zürichsee und Sihltal</b>	77
Parkplatz: Schönenberg	
Wanderzeit: 2 Std. 45 Min.	

### Legende zu den Routenskizzen

Wanderweg		Wald		Wirtschaft	
Variante		Fluss		Einzelgehöft	
Strasse		Bach		Ruine	
Weg		Dorf		Aussichtspunkt	
Bahnlinie		Weiler	