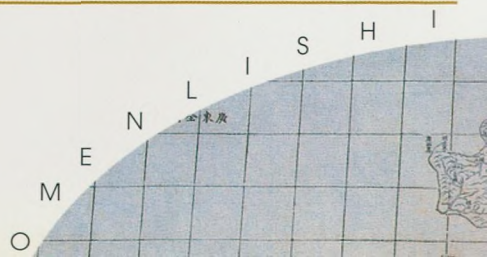
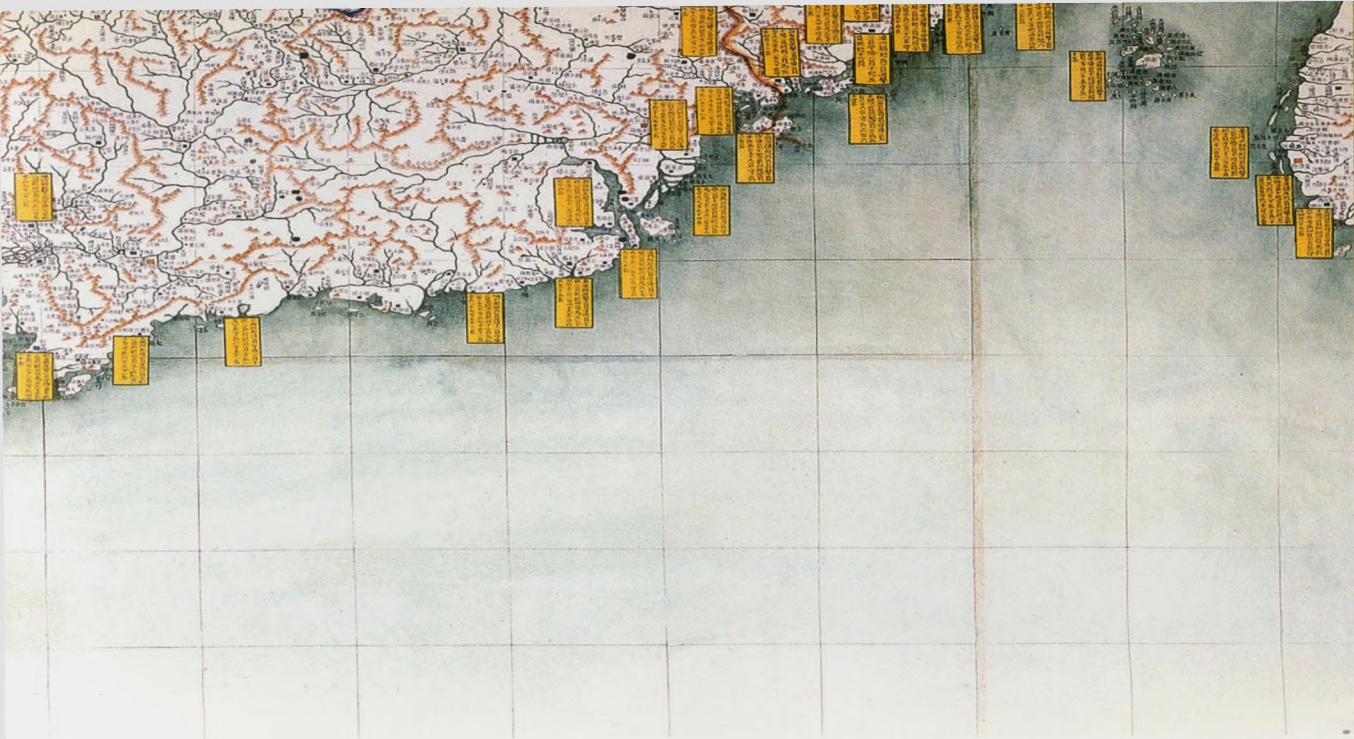


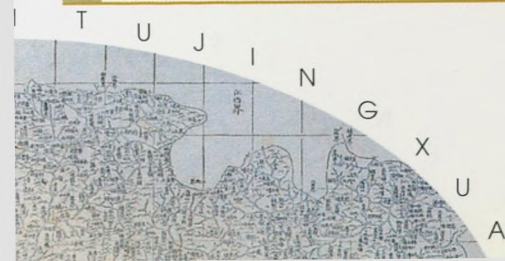
# 目录

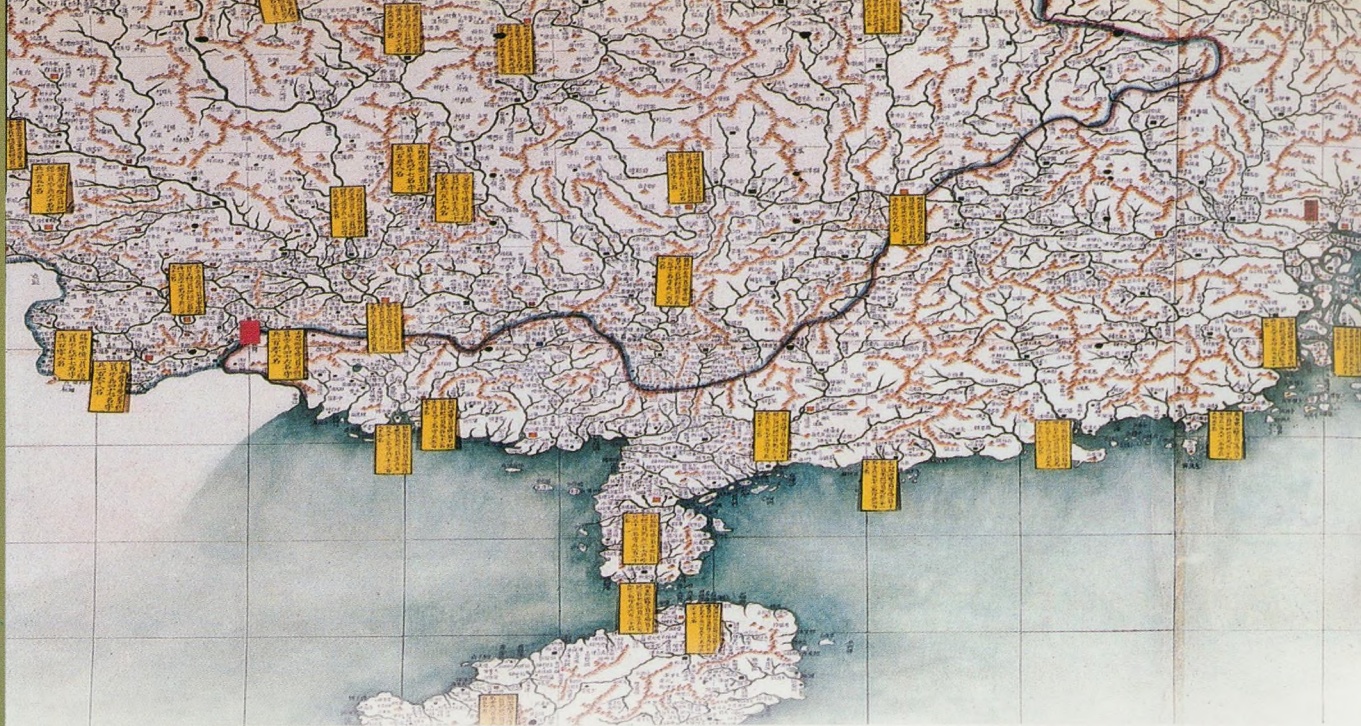
前言	006
凡例	010
1 东亚及东南亚地图	012
2 中国地图 (局部)	014
3 中国地图 (局部)	015
4 澳门地图	016
5 中国地图 (局部)	018
6 广东澳门图	019
7 香山县图	020
8 香山县輿图	022
9 广州府图	023
10 广东省图	024
11 天下全图	026
12 中国地图	028
13 亚细亚洲图	030
14 东半球西半球坤輿图 (东半球)	032
15 东洋南洋海道图	034
16 广东全图	035
17 画澳门图	036
18 西南洋各番针路方向图	038
19 广东全省图	039



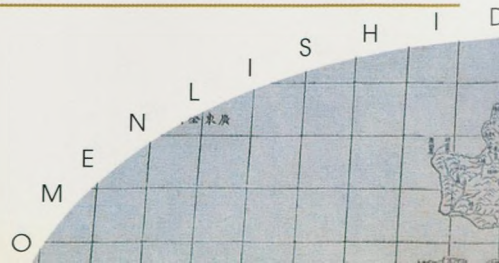



20 十五省总图（局部）	040
21 东半球图	042
22 澳门全图	044
23 天下全图	046
24 各省輿图	047
25 着色雍正十排图（局部）	048
26 小着色雍正十排图（局部）	049
27 雍正十排图（局部）	050
28 广东全省图	052
29 广东全图（局部）	054
30 广东全图	055
31 各省輿图	056
32 内地各省暨蒙古沿边地方图（局部）	057
33 广东省诸河流域发源分流处所总图	058
34 广州府图	059
35 广州府图	060
36 广东全图	061
37 广州府图	062
38 广东省全图	064
39 乾隆内府輿图（局部）	066
40 乾隆内府輿图（局部）	068





41 坤輿全圖	070
42 皇朝輿地全圖	072
43 氾仔及澳門全圖	073
44 澳門海港及城市全圖	074
45 澳門圖說	075
46 澳門圖說	076
47 廣州府總圖	078
48 香山县圖	079
49 海防圖（下冊）	080
50 皇朝中外一統輿地全圖	082
51 廣東水師營官兵駐防圖（局部）	084
52 廣東全圖	086
53 七省沿海全洋圖	087
54 沿海疆域圖（局部）	089
55 七省沿海總圖下	090
56 廣東沿海總圖中	091
57 廣州口圖下	092
58 廣東全圖	093
59 皇朝直省府州縣全圖	094
60 廣東全圖	096
61 新法廣東全圖	097





62 广州府图	098
63 香山县图(局部)	099
64 皇朝一统舆地全图	100
65 广东全图	102
66 新法广东全图	103
67 广东省图	104
68 广州府图	105
69 香山县图	106
70 广东沿海总图	107
71 广东香港群岛水道图	108
72 广东沿海总图	110
73 广东珠江总图	111
74 广东珠江图	112
75 广州府香山县图	114
76 澳门图	115
77 广东图	116
78 福建厦门虎头山至广东崖州老虎头山海道图说	118

