


## 1/ Wanderwirtschaft und Weinbau im Vispertal VS


Nomadismus und Neuanfang

## Transhumance et viticulture dans la vallée de Viège VS


Nomadisme et nouvel essor


 Visperterminen, Busterminal

 Visp, Bahnhof

 1h 45 min

 6 km

 10 m ↑, 720 m ↓


 [heidadorf.ch](http://heidadorf.ch)

## 2/ Tradition und Moderne im Eringertal VS

Vom Blockbau zum Brutalismus

## Tradition et modernité dans le val d'Hérens VS


Des madriers au brutalisme

 Mase, village

 Héréence

 4 h

 12 km

 670 m ↑, 780 m ↓


 [voldherens.ch](http://voldherens.ch)


## 3/ Carouge und die Arve GE


Geplante Stadt und Flusslandschaft

## Carouge et l'Arve GE


Ville en damier et paysages fluviaux


 Genève, Blanche

 Conches, Chêne-Bougeries

 1h 45 min

 7 km






 120 m ↑, 80 m ↓

 [carouge.ch/musee, lesbergesdevevsey.ch](http://carouge.ch/musee,lesbergesdevevsey.ch)

#### 4/ Dörfer und Rebberge des Lavaux VD

Dichte und Weite

---






	Cully
	St-Saphorin
	2 h
	7 km
	180 m ↑, 200 m ↓

---

#### 5/ Über das Jurafussplateau VD

Klus und Kloster

---







	Orbe
	Romainmôtier, église
	3 h 45 min
	14 km
	460 m ↑, 270 m ↓

---

#### 6/ Durch die Montagnes neuchâtelaises NE

Juraweiden und Uhrmacherstädte

---

	La Chaux-de-Fonds
	Le Locle
	4 h 15 min
	16 km
	360 m ↑, 440 m ↓
	<a href="http://maisonblanche.ch">maisonblanche.ch</a> , <a href="http://chaux-de-fonds.ch/musees">chaux-de-fonds.ch/musees</a>







---

## 7/ Durch das Grand Val im Berner Jura BE

Werkzeuge und Wytweiden

## À travers le Grand Val dans le Jura bernois BE

Machines-outils et pâturages boisés







	Corcelles
	Moutier
	2h
	9 km
	120 m ↑, 250 m ↓
	<a href="http://martinet-de-corcelles.ch">martinet-de-corcelles.ch</a> , <a href="http://banneret-wisard.ch">banneret-wisard.ch</a>

## 8/ Bümpliz-Bethlehem BE

Zurück in die Zukunft

## Bümpliz-Bethlehem BE

Retour vers le futur







	Bern, Europaplatz
	Bern, Ramuzstrasse
	1h 30 min
	6 km
	40 m ↑, 40 m ↓
	<a href="http://siedlungen-buempliz.ch">siedlungen-buempliz.ch</a>

## 9/ Diemtigter Hausweg BE

Ründihaus und Heidenkreuz

## Les maisons du Diemtigal BE

En croix et en demi-lune








	Oey
	Oey
	2h 15 min
	7 km
	350 m ↑, 350 m ↓
	<a href="http://hauswege.ch">hauswege.ch</a> , <a href="http://diemtigal.ch">diemtigal.ch</a>

## 10/ Freiräume am St. Albenteich BS/BL

Vor den Toren Basels

## Espaces libres à l'étang de Saint-Alban BS/BL

Aux portes de Bâle








	Basel, Aeschenplatz
	Münchenstein, Neuwelt
	1h 30min
	6 km
	60 m ↑, 60 m ↓
	<a href="http://papiermuseum.ch">papiermuseum.ch</a> , <a href="http://villa-merian.ch">villa-merian.ch</a>
	<a href="http://meriangärten.ch">meriangärten.ch</a> , <a href="http://regionatur.ch">regionatur.ch</a> , <a href="http://dalbedyych.ch">dalbedyych.ch</a>

## 11/ Baselbieter Tafeljura BL

Kirschblüten und Seidenbänder

## Jura tabulaire dans la campagne bâloise BL

Cerisiers et rubans de soie








	Rothenfluh
	Wenslingen
	3 h
	11 km
	440 m ↑, 330 m ↓
	Sägemühle Oltingen
	<a href="http://regionatur.ch">regionatur.ch</a> , <a href="http://geschichte.bl.ch">geschichte.bl.ch</a>

## 12/ Vom Bözberg zur Habsburg AG

Aargauer Superlative

## Du Bözberg au château de Habsbourg AG

L'Argovie de tous les superlatifs







	Bözberg, Gallenkirch
	Habsburg, Dorfplatz
	2h 45 min
	10 km
	290 m ↑, 400 m ↓
	<a href="http://schlosshabsburg.ch">schlosshabsburg.ch</a>
	<a href="http://jurapark-aargau.ch">jurapark-aargau.ch</a> , <a href="http://nvsc-boezberg.ch">nvsc-boezberg.ch</a>

### 13/ Durch den Schaffhauser Klettgau SH

Weinbauvörfer und Gründungsstadt

### À travers le Klettgau schaffhousois SH

Villages viticoles et ville neuve







	Wilchingen, Dorf
	Neunkirch
	2h
	7 km
	210m ↑, 210m ↓
	<a href="http://gartenpfad.osterfingen.ch">gartenpfad.osterfingen.ch</a> , <a href="http://genussherz.ch">genussherz.ch</a> <a href="http://kulturgeschichte-nuechlich.ch">kulturgeschichte-nuechlich.ch</a>

### 14/ Vom Thurtal ins Stammertal TG/ZH

Liebliche Ostschweiz

### Du Thurtal au Stammertal TG/ZH

Douce Suisse orientale






	Niederneunforn, Dorf
	Oberstammheim, Post
	2h 45 min
	11 km
	220m ↑, 230m ↓
	<a href="http://hirschenstammheim.ch">hirschenstammheim.ch</a>

### 15/ Winterthurer Industrie- und Wohngeschichten ZH

Städtebaulicher Querschnitt

### Histoire de l'industrie et du logement à Winterthour ZH

Tour d'horizon urbain






	Winterthur
	Wülflingen
	2h 15 min
	9 km
	150m ↑, 170m ↓

## 16/ Durchs obere Knonauer Amt ZH

Haufendorf und Riegelbau

## À travers le Knonauer Amt ZH

Villages groupés et maisons à colombages







	Knonau
	Kappel am Albis, Kloster
	2h 45 min
	11 km
	250 m ↑, 110 m ↓

## 17/ Sakrallandschaft und Streu- siedlung um Flüeli-Ranft OW

Überlagerungen

## Paysage sacré et habitat dispersé à Flüeli-Ranft OW

Superpositions







	Kerns, Post
	Sachseln
	3h
	11 km
	380 m ↑, 470 m ↓
	<a href="http://museumbroderklaus.ch">museumbroderklaus.ch</a> , <a href="http://paxmontana.ch">paxmontana.ch</a>

## 18/ Entlang des Altdorfer Dorfbachs UR

Siedlungsvielfalt am Kanal

## Au fil du ruisseau d'Altdorf UR

Habitat varié le long du canal







	Bürglen, Post
	Flüelen, Bahnhof
	1h 30 min
	6 km
	70 m ↑, 200 m ↓
	<a href="http://tellmuseum.ch">tellmuseum.ch</a> , <a href="http://hausfuerkunsturi.ch">hausfuerkunsturi.ch</a>

## 19/ Glarner Industriekultur GL

Produktionstradition

## Culture industrielle à Glaris GL

La tradition de la production







	Schwanden
	Glarus
	2 h 45 min
	12 km
	50 m ↑, 100 m ↓
	<a href="http://glarnerland.ch/made-in/industriespionage">glarnerland.ch/made-in/industriespionage</a> , <a href="http://glarner-industrieweg.ch">glarner-industrieweg.ch</a> , <a href="http://annagoeldimuseum.ch">annagoeldimuseum.ch</a>

## 20/ Rund um Appenzell AI

Kreuzfirst und Kapellen

## Appenzell et ses environs AI

Toits en croix et chapelles







	Appenzell
	Appenzell
	3 h
	11 km
	340 m ↑, 340 m ↓
	<a href="http://museum.ai.ch">museum.ai.ch</a> , <a href="http://kunstmuseumoppenzell.ch">kunstmuseumoppenzell.ch</a>

## 21/ Zwischen Heinzenberg und Domleschg GR

Im Fluss – Wasser, Strom, Verkehr

## Entre Heinzenberg et Domleschg GR

Dans le fleuve – eau, courant, transport







	Thusis
	Rodels-Realta
	3 h 15 min
	13 km
	140 m ↑, 200 m ↓
	<a href="http://casocaminada.com">casocaminada.com</a>

## 22/ Streusiedlung im Safiental GR

Walser Traditionen

## Habitat dispersé dans le Safiental GR

Traditions des Walser







-  Thal Kirch, Turrahus
-  Safien Platz
-  3h 15min
-  11km
-  390m ↑, 770m ↓
-  [safiental.ch](http://safiental.ch), [walserweg.ch](http://walserweg.ch), [safierstaelle.ch](http://safierstaelle.ch)

## 23/ Durch das mittlere Bleniotal TI

Glanz und Vergänglichkeit

## Attraverso la media Valle di Blenio TI

Tra antichi splendori e caducità








-  Dangio, Chiesa
-  Semione, Municipio
-  3h 45min
-  15km
-  200m ↑, 600m ↓
-  [museodiblenio.vallediblenio.ch](http://museodiblenio.vallediblenio.ch)

## 24/ Über dem Luganersee TI

Lagequalitäten

## Sopra al Ceresio TI

Qualità del luogo

-  Carona, Paese
-  Morcote, Piazza Grande
-  2h 30min
-  8km
-  280m ↑, 600m ↓
-  [ristorantevicania.ch](http://ristorantevicania.ch)
-  [carona-tourism.ch](http://carona-tourism.ch), [parcosangrato.ch](http://parcosangrato.ch)